


VED. PROJEKTANT	ZODP. PROJEKTANT	VYPRACOVAL	KRESLIL	 MACÁN PROJEKCE DS s.r.o.	
KRAJ	PLZEŇSKÝ	KAT. ÚZEMÍ	MÍROVICE		
OBJEDNATEL	ČR - SPU, KRAJSKÝ POZEMKOVÝ ÚRAD PRO PLZEŇSKÝ KRAJ POBOČKA PLZEŇ, NERUDOVA 2672/35, 301 00, PLZEŇ			FORMÁT	A4
AKCE	STAVBA POLNÍ CESTY VPCR 6 V K.Ú. MÍROVICE, OKRES PLZEŇ-JIH			DATUM	X/20
				ÚČEL	DSP+ PDPS
				ČÍS. ZAKÁZKY	1920
				MĚŘÍTKO	
OBSAH	DOKLADY			OBJEKT	ČÍS. KOPIE
				E	

TATO DOKUMENTACE VČETNĚ VŠECH PŘÍLOH JE DUŠEVNÍM VLASTNICTVÍM FIRMY MACÁN PROJEKCE DS s.r.o. OBJEDNATEL TĚTO DOKUMENTACE JE OPRAVNĚN JI VYUŽÍT K ÚČELŮM VYPLYVAJÍCÍM Z UZAVŘENÉ SMLOUVY. JINÉ OSOBY JAK PRÁVNICKÉ TAK FYZICKÉ NEJSOU BEZ PŘEDCHOZÍHO VÝSLOVNÉHO SOUHLASU OBJEDNATELE OPRAVNĚNY TUTO DOKUMENTACI ANI JEJÍ ČÁSTI VYUŽÍVAT, KOPÍROVAT NEBO ZPŘÍSTUPNIT JINÝM OSOBÁM.

MĚSTSKÝ ÚŘAD STOD

odbor výstavby

333 01 Stod, nám. ČSA 294 tel

SPIS. ZN.: OV/20/3169

Č.J.: 3205/20/OV

VYŘIZUJE:

TEL.:

E-MAIL:

DATUM: 15.10.2020

SOUHLAS

Městský úřad Stod, odbor výstavby, jako místně příslušný obecní stavební úřad podle § 15 odst. 2 zákona č. 183/2006 Sb., o územním plánování a stavebním řádu, ve znění pozdějších předpisů (dále je stavební zákon)

souhlasí

s vydáním stavebního povolení na stavbu

„ Stavba polní cesty VPCR 6 v k.ú. Mířovice, okres Plzeň-jih“

„ Rekonstrukce stávající polní cesty “

„SO 101 Komunikace“

na pozemcích parc. č. 1319, 1334, 1333, 1332, 1307, 1331, 1330, 1304, 1306, 1305, 1335, 1347, 1340, 1341, 1339, 1342 katastrálním území Mířovice,

o jejímž umístění rozhodlo Ministerstvo zemědělství rozhodnutím dne 20.8.2007 pod č.j. 3301/07-Pů-pů 5/2007. Rozhodnutí nabylo právní moci dne 25.9.2007.

Tento souhlas podle stavebního zákona nenahrazuje rozhodnutí ani opatření jiných orgánů státní správy, jejichž je zapotřebí pro povolení speciální stavby podle zvláštních předpisů.

podepsáno elektronicky

vedoucí odboru výstavby

Obdrží:

MACÁN PROJEKCE DS s.r.o., IDDS: ujpjm2b



POVODÍ VLTAVY

Povodí Vltavy, státní podnik
závod Berounka
Denisovo nábřeží 14
301 00 Plzeň

MACÁN PROJEKCE DS s.r.o.

BANKOVNÍ SPOJENÍ:
KOMERČNÍ BANKA, a.s. PLZEŇ - MĚSTO
č.ú.: 7004311/0100

VÁŠ DOPIS ZNAČKY/ ZE DNE
6.10.2020

NAŠE ZNAČKA
PVL-75133/2020/340/
PVL-17242/2020/SP

VYŘIZUJE/ LINKA

DATUM
2.11.2020

Stavba polní cesty VPCR 6 v k.ú. Mířovice, okres Plzeň – jih

k.ú. Mířovice, okres Plzeň – jih, kraj Plzeňský, č.h.p. 1-10-02-0820-0-00

ID VÚ povrchových vod: BER_0250 Radbuza od toku Zubřina po tok Merklínka

ID VÚ podzemních vod: 62221, ID HGR: 6222

I. STANOVISKO správce povodí a II. VYJÁDRĚNÍ účastníka řízení

Žadostí ze dne 6.10.2020 jste nám předložili ke stanovisku správce povodí projektovou dokumentaci pro stavební povolení a provádění stavby k záměru „**Stavba polní cesty VPCR 6 v k.ú. Mířovice, okres Plzeň – jih**“, kterou vypracoval **MACÁN PROJEKCE DS**, v říjnu 2020, č. zak. 1920. Stavebníkem je Státní pozemkový úřad, Krajský pozemkový úřad pro Plzeňský kraj, pobočka Plzeň, Nerudova 2672/35, 301 00 Plzeň.

Lokalita záměru (p.p.č. 1305, 1319, 1334, 1341 k.ú. Mířovice) se nachází v povodí drobného vodního toku Mířovický potok (IDVT 10250364), č.h.p. 1-10-02-0820-0-00. Stavba polní cesty bude křížit koryto Mířovického potoka na parcele p.č. 1305 v k.ú. Mířovice. Parcela p.č. 1305 je ve vlastnictví ČR s právem hospodařit s majetkem státu pro Povodí Vltavy, státní podnik. Souřadnice X, Y byly žadatelem předloženy.

Předmětem předloženého záměru je rekonstrukce polní cesty VPCR 6. Koridor pro stavbu cesty byl vymezen v rámci komplexních pozemkových úprav v k.ú. Mířovice.

Cesta VPCR 6 se nachází na severním okraji obce Mířovice, začíná napojením na místní komunikaci a je ukončena na hranici katastrálního území, kde se napojuje na polní cestu v k.ú. Lochousice. Polní cesta VPCR 6 je navržena jako jednopruhová polní cesta kategorie P 4,0/30 se šířkou jízdního pásu 3,5 m a zpevněnými krajnicemi o šířce 2 x 0,25 m. V trase cesty je navrženo 5 výhyben. Celková délka cesty je 0,55978 km.

Kryt vozovky je navržen s povrchem z asfaltového betonu s jednostranným příčným sklonem 2,5 %. Odvodnění cesty je řešeno příčným sklonem volně do okolního terénu, plášť vozovky bude odvodněna do podélných tratívodů. V km 0,25620 v místě stávajícího propustku DN 400 je navržen nový trubi propustek DN 600 se šikmými čely. V km 0,27331 v místě křížení polní cesty s Mířovickým potokem je navržen nový propustek DN 1200 mm (Q_{100} 5,43 m³/s) se šikmými čely s obkladem z lomového kamene. V km 0,32430 v místě stávajícího propustku DN 400 je navržen nový trubi propustek DN 600 se šikmými čely. Vtok a výtok všech propustků bude zpevněn dlažbou z lomového kamene.



Povodí Vltavy, státní podnik - zápis v obchodním rejstříku: Městský soud v Praze, oddíl A, vložka 43594

Obchodní firma: Povodí Vltavy, státní podnik
Sídlo: Holečkova 3178/8, Smíchov, 150 00 Praha 5

IČO: 70889953
DIČ: CZ70889953

Vzhledem k charakteru záměru lze předpokládat, že záměr nebude mít vliv na stav útvaru povrchových ani podzemních vod.

I. Na základě ustanovení § 54 odst. 4 zákona č. 254/2001 Sb., o vodách a o změně některých zákonů (vodní zákon), ve znění pozdějších předpisů a vyhlášky Ministerstva zemědělství č. 183/2018 Sb., o náležitostech rozhodnutí a dalších opatření vodoprávního úřadu a o dokladech předkládaných vodoprávnímu úřadu, ve znění pozdějších předpisů, vydává organizace Povodí Vltavy, státní podnik, jako příslušný správce povodí v dílčím povodí Berounky k předložené projektové dokumentaci (předloženému záměru) následující

s t a n o v i s k o :

A. Z hlediska zájmů daných platným Národním plánem povodí Labe a Plánem dílčího povodí Berounky (ustanovení § 24 až 26 vodního zákona)

je uvedený záměr možný, protože lze předpokládat, že záměrem nedojde ke zhoršení chemického stavu a ekologického stavu dotčeného útvaru povrchových vod a chemického stavu a kvantitativního stavu útvaru podzemních vod, a že nebude znemožněno dosažení jejich dobrého stavu. Toto hodnocení vychází z posouzení souladu daného záměru s výše uvedenými platnými dokumenty.

B. Z hlediska dalších zájmů daných zákonem č. 254/2001 Sb., o vodách a o změně některých zákonů (vodní zákon), ve znění pozdějších předpisů, **souhlasíme s uvedeným záměrem „Stavba polní cesty VPCR 6 v k.ú. Mířovice, okres Plzeň – jih“** za předpokladu splnění těchto podmínek:

1. Bude vypracován havarijní a povodňový plán na dobu výstavby.
2. Stavební materiál bude skladován tak, aby nemohlo dojít k jeho splavení do vodního toku.
3. Stavební technika bude zabezpečena tak, aby nedocházelo k únikům a úkapům ropných látek.

Souřadnice v souřadnicovém systému S-JTSK předložené žadatelem byly ověřeny:

Polní cesta: ZÚ: X = 1 076 457,183, Y = 845 011,604;

KÚ: X = 1 076 232,924, Y = 844 657,689.

Toto stanovisko správce povodí platí dva roky ode dne jeho vydání.

V příloze Vám vracíme předloženou projektovou dokumentaci.

II. Jako správce drobného vodního toku Mířovický potok (IDVT 10250364) a jako organizace s právem hospodaření k pozemku p.č. 1305 v k.ú. Mířovice vydává Povodí Vltavy, státní podnik k předložené projektové dokumentaci jako účastník předmětného vodoprávního řízení následující

vyjádření :

Souhlasíme s uvedeným záměrem „Stavba polní cesty VPCR 6 v k.ú. Mířovice, okres Plzeň – jih“ za předpokladu splnění těchto podmínek:

1. Výše uvedenou stavbou **dojde k dotčení pozemku p.č. 1305 v k.ú. Mířovice**, který je ve vlastnictví ČR s právem hospodařit pro Povodí Vltavy, státní podnik (pozemek drobného vodního toku Mířovický potok – IDVT 10250364).

Pro realizaci stavby je nezbytné, aby žadatel (budoucí vlastník předmětné stavby) před vydáním stavebního povolení nebo jiného povolení v rámci stavebního řízení, získal k dotčené části výše citovaného pozemku, ke kterému má Povodí Vltavy, státní podnik právo hospodařit, potřebné oprávnění k jeho užívání (bude uzavřena smlouva o smlouvě budoucí na zřízení služebnosti). K žádosti o vydání tohoto oprávnění je nutno dodat v dostatečném předstihu snímek z KN mapy, kde bude detailně zakresleno dotčení výše citovaného pozemku ve vlastnictví ČR s právem hospodařit pro Povodí Vltavy, státní podnik.

2. Zahájení a ukončení prací bude předem ohlášeno správci vodního toku

Příloha: PD

vedoucí provozního střediska 4

Kopie: PV zB, PS5 –
PV zB, PS1 –



MACÁN PROJEKCE DS s.r.o.

Váš dopis značka / ze dne	Naše značka	Vyřizuje / linka / e-mail	Místo odeslání / dne
07.10.2020	431/14720/27.10.2020/		Hradec u Kadaně / 27. 10. 2020

SOUHLAS S ČINNOSTÍ V OCHRANNÉM PÁSMU PŘENOSOVÉ SOUSTAVY

Stavba polní cesty VPCR 6 v k.ú. Mířovice, okres Plzeň JIH

- Dotčené území: k. ú. Lochousice, Mířovice

Vážený pane

na základě Vaší žádosti o souhlas s činností v ochranném pásmu přenosové soustavy ze dne 07. 10. 2020, která byla ČEPS, a.s., doručena dne 09. 10. 2020, v souladu s § 46 odst. 11 zákona č. 458/2000 Sb., energetický zákon a na základě těchto Vámi předložených podkladů:

- žádost o souhlas s činností v ochranném pásmu vedení V442
- vyjádření ČEPS k existenci sítí z 31.07.2020
- technická zpráva z 10/2020
- katastrální situační výkres v M 1: 1 000 z 10/2020
- koordinační situační výkres 2 v M 1: 250 z 10/2020
- podélný profil z 10/2020
- plná moc z 21.09.2020

ČEPS, a.s., jako vlastník a provozovatel přenosové soustavy tímto Silnice Klatovy, Vídeňská 190, 339 01 Klatovy

uděluje souhlas

pro stavbu „Stavba polní cesty VPCR 6 v k.ú. Mířovice, okres Plzeň JIH“ v ochranném pásmu stávajícího vedení přenosové soustavy 1x 400 kV s provozním označením V442

VEDEME ELEKTŘINU NEJVYŠŠÍHO NAPĚTÍ

ČEPS, a.s., Elektrárnská 774/2, 101 52 Praha 10,
IČO: 25702556, DIČ: CZ25702556, Bankovní spojení: Komerční banka, č. ú.: 19-3312670277/0100
Společnost je zapsána v obchodním rejstříku vedeném u Městského soudu v Praze, oddíl B, vložka 5597

www.ceps.cz





vedoucí z elektrické stanice Chrást do elektrické stanice Přeštice mezi stávajícími stožáry č. 56 - 57.

Souhlas s činností v ochranném pásmu se uděluje pro rekonstrukci stávající polní cesty na dobu určitou do 31. 12. 2022.

Činnost v ochranném pásmu vedení (dále jen „OP“) V442 musí splňovat následující podmínky:

- 1) Stavební úpravy, činnosti, samotné křížení s vedením V442 musí respektovat podmínky vyplývající z energetického zákona, nařízení vlády č. 591/2006 Sb., o bližších minimálních požadavcích na bezpečnost a ochranu zdraví při práci na staveništích a dalších souvisejících obecně závazných právních předpisů. Dále musí být činnosti prováděny v souladu s příslušnými ustanoveními všech platných technických norem ČSN a ČSN EN.
- 2) V případě jakékoliv změny činností v OP oproti předloženým výše uvedeným podkladům, musí být tyto změny nejprve projednány a výslovně odsouhlaseny ze strany ČEPS, a. s., jinak tento souhlas s činností v OP pozbývá platnosti.
- 3) Pro realizaci činnosti je nutné zvolit takové technologické postupy a řešení, aby vedení nebylo nutné vypínat. Pokud by i přesto bylo nutné vypínání vedení, je nezbytné požádat ČEPS, a.s., o vypnutí **nejpozději do 30. 5. roku předcházejícího roku, ve kterém je vypnutí požadováno.**
- 4) Opatření pro omezení důsledků těchto vlivů, které vznikají v souvislosti s provozem vedení přenosové soustavy je povinná realizovat osoba provádějící činnost, která je předmětem souhlasu s činností v OP. Jedná se zejména o elektrické pole, elektromagnetickou indukci, akustický hluk, pád námrazy z vodičů atd. Dále s ohledem na pravidelné letecké kontroly stavu vedení vrtulníky je nutné, aby objekty v OP byly zabezpečeny proti škodám, které může způsobit vírový prstenec nízko letícího vrtulníku. S touto situací je třeba počítat také při všech činnostech, zemědělském využití a chovu domácích zvířat v OP.
- 5) Činnosti v OP nesmí ztížit přístup ČEPS, a.s., k přenosové soustavě.
- 6) V prostoru OP nebudou v případě realizace stavby parkovány stroje a nebude zde skladován (umístěn) žádný materiál.
- 7) Při zemních pracích nesmí být narušena stabilita stožárů nebo jejich zemnicí soustava.
- 8) Před zahájením prací v OP musí být osoby provádějící činnost, která je předmětem souhlasu s činností v OP prokazatelně seznámeny s příslušnými ustanoveními energetického zákona, obecně závaznými právními předpisy o bezpečnosti práce a technickými normami. Zahájení prací v OP a kontaktní osoba včetně tel. spojení musí být nejméně 15 dnů před jejich zahájením písemně oznámeny ČEPS, a.s., na

VEDEME ELEKTRINU NEJvyššího NAPĚTÍ



adresu Elektrárenská 774/2, PSČ 101 52, Praha 10. Ukončení prací bude do 5 dnů od ukončení prací písemně oznámeno rovněž na uvedenou adresu.

- 9) V případě nepříznivého počasí (bouřka, déšť, mlha, silný vítr) a mimořádných jevů na elektrickém vedení musí být činnost v OP přerušena a OP opuštěno.
- 10) Po dokončení prací v OP vyhotoví osoba provádějící činnost, která je předmětem souhlasu s činností v OP písemnou zprávu a předá ji ČEPS, a.s., na adresu Elektrárenská 774/2, 101 52, Praha 10 nebo na výše uvedenou e-mailovou adresu. Zpráva musí obsahovat rozsah provedených prací a úprav dotčeného území v OP (technická zpráva, přehledná situace umístění výše uvedené stavby v poměru k trase osy vedení a hranic ochranného pásma dle skutečného provedení, zákres v souřadnicích JTSK).
- 11) Osoba provádějící činnost, která je předmětem souhlasu s činností v OP, odpovídá za jakékoliv škody na přenosové soustavě vzniklé v souvislosti s prováděnou činností.

V OP je v souladu s § 46 odst. 8 až 10 energetického zákona zejména zakázáno:

- zřizovat bez souhlasu ČEPS, a.s. vedení zvn stavby, umísťovat konstrukce a jiná podobná zařízení včetně provádění zemních prací;
- vršit materiály a zeminu tak, že by se osoby mohly přiblížit tělem, náradím nebo strojem blíže, než je bezpečná vzdálenost podle ČSN EN 50110-1, PNE 33 0000-6, 2. znění;
- pojíždět pod el. vedením vozidly nebo stroji jejichž výška, náklad nebo manipulační plocha by se mohla přiblížit k vodičům blíže, než stanoví ČSN EN 50110-1, PNE 33 0000-6, 2. znění;
- používat mechanismů s lanovými pohony, pokud nejsou zajištěny proti vymrštění lan při jejich přetržení;
- používat zařízení pro rozstřikování vody, u kterých je možnost nebezpečného přiblížení vodního paprsku k fázovým vodičům vedení;
- uskladňovat hořlavé nebo výbušné látky, používat trhaviny;
- sklápění automobilů nebo používání mechanismů i s pracovní polohou vyšší než 4 m;
- nechávat růst porosty nad výšku 3 m. Dřeviny a zeleň v prostoru OP budou navrženy, vysázeny a udržovány v souladu s § 46 energetického zákona. Proto doporučujeme v tomto prostoru v případě zájmu osadit dřeviny, které svým vzrůstem třímetrovou výšku v průběhu svého života nedosáhnou.

Kromě těchto vyjmenovaných podmínek je nutno dodržovat při činnostech v OP požadavky dalších obecně závazných právních předpisů a technických norem, vztahujících se k prováděné činnosti.

Porušení podmínek uvedených v tomto souhlasu s činností v OP může mít za následek zrušení souhlasu, povinnost uvedení veškerých změn v OP do původního stavu na náklady osoby provádějící činnost, která je předmětem souhlasu s činností v OP.

VEDEME ELEKTŘINU NEJVYŠŠÍHO NAPĚTÍ





ČEPS, a.s., jako vlastník a provozovatel přenosové soustavy, je oprávněn kontrolovat dodržování v tomto souhlasu stanovených podmínek.

S pozdravem,

vedoucí odboru Správy energetického majetku a dokumentace oblast Západ

Žadatel potvrzuje seznámení se s obsahem tohoto souhlasu s činností v OP a zavazuje se výše stanovené podmínky dodržovat.

V KLATOVĚCH dne 29.10.2020

Žadatel o souhlas s činností v OP

VEDEME ELEKTŘINU NEJVYŠŠÍHO NAPĚTÍ

ČEPS, a.s., Elektrárenská 774/2, 101 52 Praha 10, tel.: www.ceps.cz
IČO: 25702556, DIČ: CZ25702556, Bankovní spojení: Komerční banka, č. ú.: 19-3312670277/0100
Společnost je zapsána v obchodním rejstříku vedeném u Městského soudu v Praze, oddíl B, vložka 5597





**Hasičský záchranný sbor Plzeňského kraje
krajské ředitelství**

Kaplířova 9, P. O. BOX 18, 320 68 Plzeň



HZSPX008SISY

Číslo jednací: HSPM-3717-2/2020 ÚPP

Datum: 27.10.2020

Vyřizuje:

MACÁN PROJEKCE DS s.r.o.

Tel.:

E-mail:

Počet listů: 1

Přílohy: 1/PD

ZÁVAZNÉ STANOVISKO dotčeného orgánu na úseku požární ochrany

Název stavby: Stavba polní cesty VPCR 6 v k.ú. Mířovice, okres Plzeň - jih
Místo stavby: Mířovice, parc. č. 1319,1334,133,1332,1307,1331,1330,1304,1306,
1305, 1335,1347,1340,1341,1339,1342
Stavebník: Česká republika - Státní pozemkový úřad, Husinecká 1024/11a,
130 00 Praha 3; Krajský pozemkový úřad pro Plzeňský kraj,
náměstí Generála Píky 2110/8, 326 00 Plzeň – pobočka Plzeň,
Nerudova 2672/35, 301 00 Plzeň
Předložená dokumentace: stavební řízení, zpracovatel:
datum: 10/2020

Hasičský záchranný sbor Plzeňského kraje (dále jen „HZS Plzeňského kraje“) jako věcně a místně příslušný dotčený orgán na úseku požární ochrany dle ustanovení § 7 odst. 4 zákona č. 320/2015 Sb., o Hasičském záchranném sboru České republiky a o změně některých zákonů (zákon o hasičském záchranném sboru), ve znění zákona č. 183/2017 Sb., a dle ustanovení § 26 odst. 2 písm. b) a ustanovení § 31 odst. 1 písm. b) zákona č. 133/1985 Sb., o požární ochraně, ve znění pozdějších předpisů (dále jen „zákon o požární ochraně“), posoudil v rozsahu níže uvedených podkladů výše uvedenou dokumentaci předloženou dne 8.10.2020 a vydává k ní v souladu s ustanovením § 31 odst. 3 zákona o požární ochraně a dále dle ustanovení § 149 odst. 1 zákona č. 500/2004 Sb., správní řád, ve znění pozdějších předpisů

souhlasné závazné stanovisko.

Odůvodnění

HZS Plzeňského kraje vycházel při vydání závazného stanoviska z těchto podkladů:

- Požárně bezpečnostní řešení – zpracovatel:

datum: 10/2020

Posouzením předložené dokumentace dle ustanovení § 46 odst. 1 vyhlášky č. 246/2001 Sb., o stanovení podmínek požární bezpečnosti a výkonu státního požárního dozoru (vyhláška o požární prevenci), ve znění vyhlášky č. 221/2014 Sb., v rozsahu výše uvedených podkladů, dospěl HZS Plzeňského kraje k závěru, že požárně bezpečnostní řešení splňuje obsahové náležitosti dle ustanovení § 41 vyhlášky o požární prevenci.

Z obsahu posouzeného požárně bezpečnostního řešení vyplývá, že jsou splněny technické podmínky požární ochrany kladené na danou stavbu vyhláškou č. 23/2008 Sb., o technických podmínkách požární ochrany staveb, ve znění vyhlášky č. 268/2011 Sb.

Upozornění

Projektovou dokumentaci si vyzvedněte v podatelně Hasičského záchranného sboru Plzeňského kraje, Kaplířova 9, Plzeň do šesti měsíců. Pokud tak neučiníte, bude dokumentace skartována.

„otisk razítka“

vedoucí oddělení stavební prevence
podepsáno elektronicky

**VYJÁDŘENÍ O EXISTENCI SÍTĚ ELEKTRONICKÝCH KOMUNIKACÍ
společnosti CETIN a.s.
(„Vyjádření“)**

**A VŠEOBECNÉ PODMÍNKY OCHRANY SÍTĚ ELEKTRONICKÝCH KOMUNIKACÍ
společnosti CETIN a.s.
(„Všeobecné podmínky ochrany SEK“)**

toto Vyjádření a Všeobecné podmínky ochrany SEK je vydané dle ustanovení § 101 zákona č. 127/2005 Sb., o elektronických komunikacích a o změně některých souvisejících zákonů, v účinném znění („**Zákon o elektronických komunikacích**“), a dle ustanovení § 161 zákona č. 183/2006 Sb., o územním plánování a stavebním řádu, v účinném znění („**Stavební zákon**“), a dle příslušných ustanovení zákona č. 89/2012 Sb., občanský zákoník, v účinném znění („**Občanský zákoník**“)

Číslo jednací: 780944/20

Číslo žádosti: 0120 920 643 („Žádost“)

Název akce („Stavba“)	STAVBA POLNÍ CESTY VPCR 6 V K.Ú. MÍŘOVICE, OKRES PLZEŇ-JIH	
Důvod vydání Vyjádření („Důvod vyjádření“)	Stavební řízení	
Žadatel	MACÁN PROJEKCE DS s.r.o.	
Stavebník	Státní pozemkový úřad, Husinecká Husin/Husi, Praha, 13000	
Zájmové území	Okres	Plzeň-jih, Plzeň-sever
	Obec	Ves Touškov, Lochousice
	Kat. území / č. parcely	Mířovice; Lochousice
Platnost Vyjádření	2. 11. 2022 („Den konce platnosti Vyjádření“)	

Žadatel Žádostí určil a vyznačil Zájmové území, jakož i určil Důvod Vyjádření.

Na základě určení a vyznačení Zájmového území Žadatelem a na základě určení Důvodu Vyjádření vydává společnost CETIN a.s. následující Vyjádření:

Dojde ke střetu se sítí elektronických komunikací (dále jen „SEK“) společnosti CETIN a.s.

- (I) Na Žadatelem určeném a vyznačeném Zájmovém území se vyskytuje SEK společnosti CETIN a.s.;
- (II) Společnost CETIN a.s. **za podmínky splnění bodu (III)** tohoto Vyjádření **souhlasí**, aby Stavebník a/nebo Žadatel, je-li Stavebníkem v Zájmovém území vyznačeném v Žádosti, provedl Stavbu a/nebo činnosti povolené příslušným správním rozhodnutím vydaným dle Stavebního zákona;
- (III) Stavebník a/nebo Žadatel, je-li Stavebníkem je povinen řídit se Všeobecnými podmínkami ochrany SEK, které jsou nedílnou součástí Vyjádření;
- (IV) Pro případ, že bude nezbytné přeložení SEK, zajistí vždy takové přeložení SEK její vlastník, společnost CETIN a.s. Stavebník, který vyvolal překládku SEK je dle ustanovení § 104 odst. 17 Zákona o elektronických komunikacích povinen uhradit společnosti CETIN a.s. veškeré náklady na nezbytné úpravy dotčeného úseku SEK, a to na úrovni stávajícího technického řešení;
- (V) Pro účely přeložení SEK dle bodu (IV) tohoto Vyjádření je Stavebník povinen uzavřít se společností CETIN a.s. Smlouvu o realizaci překládky SEK.

Číslo jednací: 780944/20

Číslo žádosti: 0120 920 643

Vyjádření je platné pouze pro Zájmové území určené a vyznačené Žadatelem, jakož i pro Důvod Vyjádření stanovený a určený Žadatelem v Žádosti.

Vyjádření pozbývá platnosti i) v Den konce platnosti Vyjádření, ii) změnou rozsahu Zájmového území či změnou Důvodu Vyjádření uvedeného v Žádosti a/nebo iii) jakýmkoliv porušením kterékoliv povinnosti stanovené Všeobecnými podmínkami ochrany SEK, to vše v závislosti na tom, která ze skutečností rozhodná pro pozbytí platnosti Vyjádření nastane nejdříve.

Společnost CETIN a.s. vydáním tohoto Vyjádření poskytla Žadateli pro Žadatelem určené a vyznačené Zájmové území veškeré informace o SEK dostupné společnosti CETIN a.s. ke dni podání Žádosti.

Ze strany společnosti CETIN a.s. může v některých případech docházet ke zpracování Vašich osobních údajů. Ke zpracování Vašich osobních údajů dochází vždy v souladu s platnými právními předpisy. Konkrétní zásady a podmínky zpracování osobních údajů společností CETIN a.s. jsou dostupné na <https://www.cetin.cz/zasady-ochrany-osobnich-udaju>.

V případě dotazů k Vyjádření kontaktujte prosím asistenční linku

Přílohami Vyjádření jsou:

- *Všeobecné podmínky ochrany SEK*
- *Informace k vytýčení SEK ve vlastnictví společnosti CETIN a.s.*
- *Situační výkres (obsahuje Zájmové území určené a vyznačené Žadatelem a výřezy účelové mapy SEK)*

Vyjádření vydala společnost **CETIN a.s.** dne: 2. 11. 2020.

VŠEOBECNÉ PODMÍNKY OCHRANY SÍTĚ ELEKTRONICKÝCH KOMUNIKACÍ společnosti CETIN a.s.**1. PLATNOST VŠEOBECNÝCH PODMÍNEK**

- i) Tyto Všeobecné podmínky ochrany sítě elektronických komunikací (dále jen „VPOSEK“) tvoří součást Vyjádření (jak je tento pojem definován níže v článku 2 VPOSEK).
- ii) V případě rozporu mezi Vyjádřením a těmito VPOSEK mají přednost ustanovení Vyjádření, pokud není těmito VPOSEK stanoveno jinak.

2. DEFINICE

Níže uvedené termíny, jsou-li použity v těchto VPOSEK a uvozeny velkým písmenem, mají následující význam, není-li těmito VPOSEK a/nebo Příslušnými požadavky stanoveno výslovně jinak:

„**CETIN**“ znamená CETIN a.s. se sídlem Českomoravská 2510/19, Libeň, 190 00 Praha 9, IČO: 04084063, zapsaná v obchodním rejstříku vedeném Městským soudem v Praze pod spz. B 20623;

„**Den**“ je kalendářní den;

„**Kabelovod**“ podzemní zařízení sestávající se z tělesa Kabelovodu a kabelových komor, sloužící k zatahování kabelů a ochranných trubek;

„**Občanský zákoník**“ znamená zákon č. 89/2012 Sb., občanský zákoník, v účinném znění;

„**POS**“ je zaměstnanec společnosti CETIN, pověřený ochranou sítě

„**Pracovní den**“ znamená Den, kromě soboty, neděle, a státních svátků a ostatních svátků ve smyslu zákona č. 245/2000 Sb., o státních svátcích, o významných dnech a o dnech pracovního klidu, v účinném znění;

„**Příslušné požadavky**“ znamená jakýkoli a každý příslušný právní předpis, vč. technických norem, nebo normativní právní akt veřejné správy či samosprávy, nebo jakékoli rozhodnutí, povolení, souhlas nebo licenci, včetně podmínek, které s ním souvisí;

„**Překládka**“ je stavba spočívající ve změně trasy vedení SEK ve vlastnictví CETIN nebo přemístění zařízení SEK ve vlastnictví CETIN; Stavebník, který Překládku vyvolal, je dle ustanovení § 104 odst. 17 Zákona o elektronických komunikacích povinen uhradit společnosti CETIN veškeré náklady na nezbytné úpravy dotčeného úseku SEK, a to na úrovni stávajícího technického řešení;

„**SEK**“ je síť elektronických komunikací ve vlastnictví CETIN;

„**Stavba**“ je stavba a/nebo činnosti ve vztahu, k níž bylo vydáno Vyjádření, a je prováděna Stavebníkem a/nebo Žadatelem v souladu s Příslušnými požadavky, povolená příslušným správním rozhodnutím vydaným dle Stavebního zákona;

„**Stavebník**“ je osoba takto označená ve Vyjádření;

„**Stavební zákon**“ je zákon č. 183/2006 Sb., o územním plánování a stavebním řádu;

„**Vyjádření**“ je vyjádření o existenci sítě elektronických komunikací vydané společností CETIN dne 2. 11. 2020 pod č.j. 780944/20;

„**Zájmové území**“ je území označené Žadatelem a/nebo Stavebníkem v Žádosti;

„**Situační výkres**“ je výkres, který je přílohou Vyjádření a obsahuje Zájmové území určené a vyznačené Žadatelem v Žádosti a výřezy účelové mapy SEK;

„**Zákon o elektronických komunikacích**“ je zákon č. 127/2005 Sb., o elektronických komunikacích a o změně některých souvisejících zákonů, v účinném znění;

„**Žadatel**“ je osoba takto označená ve Vyjádření.

„**Žádost**“ je žádost, kterou Žadatel a/nebo Stavebník požádal CETIN o vydání Vyjádření.

3. PLATNOST A ÚČINNOST VPOSEK

Tyto VPOSEK jsou platné a účinné Dnem odeslání Vyjádření na i) adresu elektronické pošty Stavebníka a/nebo Žadatele uvedenou v Žádosti nebo ii) adresu pro doručení prostřednictvím poštovní přepravy uvedenou Stavebníkem a/nebo Žadatelem v Žádosti.

4. OBECNÁ PRÁVA A POVINNOSTI STAVEBNÍKA A/NEBO ŽADATELE

- i) Stavebník, Žadatel je výslovně srozuměn s tím, že SEK je veřejné prospěšným zařízením, byla zřízena ve veřejném zájmu a je chráněna Příslušnými požadavky.
- ii) SEK je chráněna ochranným pásmem, jehož rozsah je stanoven (a) ustanovením § 102 Zákona o elektronických komunikacích a/nebo (b) právními předpisy účinnými před Zákonom o elektronických komunikacích, není-li Příslušnými požadavky stanoveno jinak.
- iii) Stavebník, Žadatel nebo jím pověřená třetí osoba, je povinen při provádění Stavby nebo jiných prací, při odstraňování havárií a projektování staveb, řídit se Příslušnými požadavky, správnou praxí v oboru stavebnictví a technologickými postupy a je povinen učinit veškerá nezbytná opatření vyžadovaná Příslušnými požadavky k ochraně SEK před poškozením. Povinnosti dle tohoto odstavce má Stavebník rovněž ve vztahu k SEK, které se nachází mimo Zájmové území.
- iv) Při zjištění jakéhokoliv rozporu mezi údaji v Situačním výkresu, který je přílohou Vyjádření a skutečným stavem, je Stavebník a/nebo Žadatel povinen bez zbytečného odkladu, nejpozději Den následující po zjištění takové skutečnosti, zjištěný rozpor oznámit POS.
- v) Stavebník, Žadatel nebo jím pověřená třetí osoba, je povinen každé poškození či krádež SEK bezodkladně, nejpozději Den následující po zjištění takové skutečnosti, oznámit takovou skutečnost dohledovému centru společnosti CETIN na telefonní číslo .
- vi) Bude-li Stavebník, Žadatel nebo jím pověřená třetí osoba na společnosti CETIN požadovat, aby se jako účastník správního řízení, pro jehož účely bylo toto Vyjádření vydáno, vzdala práva na odvolání proti rozhodnutí vydanému ve správním řízení, je oprávněn kontaktovat POS.

5. POVINNOSTI STAVEBNÍKA PŘI PŘÍPRAVĚ STAVBY

- i) Při projektování Stavby je Stavebník povinen zajistit, aby projektová dokumentace Stavby (i) zohledňovala veškeré požadavky na ochranu SEK vyplývající z Příslušných požadavků, zejména ze Zákona o elektronických komunikacích a Stavebního zákona, (ii) respektovala správnou praxi v oboru stavebnictví a technologické postupy a (iii) umožňovala, aby i po provedení a umístění Stavby dle takové projektové dokumentace byla společnost CETIN, jako vlastník SEK schopna bez jakýchkoli omezení a překážek provozovat SEK, provádět údržbu a opravy SEK.
- ii) Nebude-li možné projektovou dokumentaci zajistit některý, byť i jeden z požadavků dle předchozího odstavce (i) a/nebo umístění Stavby by mohlo způsobit, že nebude naplněn některý, byť i jeden z požadavků dle předchozího odstavce (i), vyvolá Stavebník Překládku.
- iii) Při projektování Stavby, která se nachází nebo je u ní zamýšleno, že se bude nacházet v ochranném pásmu radiových tras společnosti CETIN a překračuje výšku 15 m nad zemským povrchem, a to včetně dočasných objektů zařízení staveniště (jeřáby, konstrukce, atd.) je Stavebník povinen písemně kontaktovat POS za účelem získání konkrétního stanoviska a podmínek k ochraně radiových tras společnosti CETIN a pro určení, zda Stavba vyvolá Překládku. Ochranné pásmo radiových tras v šíři 50m je zakresleno do situačního výkresu, který je součástí tohoto Vyjádření.

VŠEOBECNÉ PODMÍNKY OCHRANY SÍTĚ ELEKTRONICKÝCH KOMUNIKACÍ společnosti CETIN a.s.

Číslo jednací: 780944/20

Číslo žádosti: 0120 920 643

- (iv) Pokud se v Zájmovém území nachází podzemní silové vedení (NN) ve vlastnictví společnosti CETIN, je Stavebník povinen ve vztahu k projektové dokumentaci zajistit totéž, co je uvedeno pod písm (i) tohoto článku 5, přičemž platí, že Stavebník vyvolá Překládku v případech uvedených pod písm (ii) tohoto článku 5.
- (v) Stavebník je povinen při projektování Stavby, která je stavbou (a) zařízení silových elektrických sítí (VN, VVN a ZVVN) a/nebo (b) trakčních vedení, provést výpočet či posouzení rušivých vlivů na SEK, zpracovat ochranná opatření, to vše dle a v souladu s Příslušnými požadavky. Stavebník je povinen nejpozději třicet (30) Dnů před podáním žádosti o vydání příslušného správního rozhodnutí k umístění Stavby dle Stavebního zákona předat POS výpočet či posouzení rušivých vlivů na SEK a zpracovaná ochranná opatření.
- (vi) Je-li Stavba v souběhu s Kabelovodem, nebo Kabelovod kříží, je Stavebník povinen nejpozději ke Dni, ke kterému započne se zpracováním projektové dokumentace ke Stavbě, oznámit POS a projednat s POS (a) veškeré případy, kdy trajektorie podvrtní a protlaků budou vedeny ve vzdálenosti menší, než je 1,5 m od Kabelovodu a (b) jakékoliv výkopové práce, které budou nebo by mohly být vedeny v úrovni či pod úrovní Kabelovodu nebo kabelové komory.
- (vii) Je-li Stavba umístěna nebo má být umístěna v blízkosti Kabelovodu, ve vzdálenosti menší, než jsou 2 m nebo kříží-li Stavba Kabelovod ve vzdálenosti menší, než je 0,5 m nad nebo kdekoliv pod Kabelovodem, je Stavebník povinen předložit POS k posouzení zakreslení Stavby v příčných řezech, přičemž do příčného řezu je Stavebník rovněž povinen zakreslit profil kabelové komory.

6. POVINNOSTI STAVEBNÍKA PŘI PROVÁDĚNÍ STAVBY

- (i) Stavebník je před započítím jakýchkoliv zemních prací ve vztahu ke Stavbě povinen vytýčit trasu SEK na terénu dle Příslušných požadavků a dle Stavebního zákona. S vytýčenou trasou SEK je Stavebník povinen seznámit všechny osoby, které budou anebo by mohly zemní práce ve vztahu ke Stavbě provádět. V případě porušení této povinnosti bude Stavebník odpovědný společnosti CETIN za náklady a škody, které porušením této povinnosti společnosti CETIN vzniknou a je povinen je společnosti CETIN uhradit.
- (ii) Pět (5) Pracovních dní před započítím jakýchkoliv prací ve vztahu ke Stavbě je Stavebník povinen oznámit společnosti CETIN, že zahájí práce či činnosti ve vztahu ke Stavbě. Písemné oznámení dle předchozí věty zašle Stavebník na adresu elektronické pošty POS a bude obsahovat minimálně číslo jednací Vyjádření a kontaktní údaje Stavebníka.
- (iii) Stavebník je povinen zabezpečit a zajistit SEK proti mechanickému poškození, a to zpravidla dočasným umístěním silničních betonových panelů nad kabelovou trasou SEK. Do doby, než je zajištěna a zabezpečena ochrana SEK proti mechanickému poškození, není Stavebník oprávněn přejíždět vozidly nebo stavební mechanizací kabelovou trasu SEK. Při přepravě vysokých nákladů nebo při projíždění stroji, vozidly či mechanizací pod nadzemním vedením SEK je Stavebník povinen prověřit, zda výška nadzemního vedení SEK je dostatečná a umožňuje spolehlivý a bezpečný způsob přepravy nákladu či průjezdu strojů, vozidel či mechanizace.
- (iv) Při provádění zemních prací v blízkosti SEK je Stavebník povinen postupovat tak, aby nedošlo ke změně hloubky uložení nebo prostorového uspořádání SEK. V místech, kde SEK vystupuje ze země do budovy, rozváděče, na sloup apod. je Stavebník povinen vykonávat zemní práce se zvýšenou mírou opatrnosti, výkopové práce v blízkosti sloupů nadzemního vedení SEK je Stavebník povinen provádět v takové vzdálenosti od sloupu nadzemního vedení SEK,

kteřá je dostatečná k tomu, aby nedošlo nebo nemohlo dojít k narušení stability sloupu nadzemního vedení SEK. Stavebník je povinen zajistit, aby jakoukoliv jeho činností nedošlo bez souhlasu a vědomí společnosti CETIN (a) ke změně nivelety terénu, a/nebo (b) k výsadbě trvalých porostů, a/nebo (c) ke změně rozsahu a změně konstrukce zpevněných ploch. Pokud došlo k odkrytí SEK, je Stavebník povinen SEK po celou dobu odkrytí náležitě zabezpečit proti prověšení, poškození a odcizení.

- (v) Zjistí-li Stavebník kdykoliv během provádění prací ve vztahu ke Stavbě jakýkoliv rozpor mezi údaji v projektové dokumentaci a skutečností, je povinen bezodkladně přerušit práce a oznámit zjištěný rozpor na adresu elektronické pošty POS. Stavebník není oprávněn pokračovat v pracích ve vztahu ke Stavbě do doby, než získá písemný souhlas POS s pokračováním prací.
- (vi) Stavebník není bez předchozího písemného souhlasu společnosti CETIN oprávněn manipulovat s kryty kabelových komor, jakkoliv zakrývat vstupy do kabelových komor, jakkoliv manipulovat s případně odkrytými prvky SEK či s jakýmkoliv jiným zařízením se SEK souvisejícím. Rovněž bez předchozího písemného souhlasu společnosti CETIN není Stavebník oprávněn umístit nad trasou Kabelovodu jakoukoliv jinou síť technické infrastruktury v podélném směru.
- (vii) Byla-li v souladu s Vyjádřením a těmito VPOSEK odkryta SEK je Stavebník povinen tři (3) Pracovní dny před zakrytím SEK písemně oznámit POS zakrytí SEK a vyzvat ho ke kontrole před zakrytím. Oznámení Stavebníka dle předchozí věty musí obsahovat minimálně předpokládaný Den zakrytí, číslo jednací Vyjádření a kontaktní údaje Stavebníka. Stavebník není oprávněn provést zakrytí do doby, než získá písemný souhlas POS se zakrytím.

7. ROZHODNÉ PRÁVO

Vyjádření a VPOSEK se řídí českým právem, zejména Občanským zákoníkem, Zákonem o elektronických komunikacích a Stavebním zákonem. Veškeré spory z Vyjádření či VPOSEK vyplývající budou s konečnou platností řešeny u příslušného soudu České republiky.

8. PÍSEMNÝ STYK

Písemným stykem či pojmem „písemně“ se pro účely Vyjádření a VPOSEK rozumí předání zpráv jedním z těchto způsobů:

- v listinné podobě;
- e-mailovou zprávou s uznávaným elektronickým podpisem dle zák. č. 297/2016 Sb., o službách vytvářejících důvěru pro elektronické transakce, v účinném znění; a/nebo e-mailovou zprávou zaslou na adresu POS;

9. ZÁVĚREČNÁ USTANOVENÍ

- (i) Stavebník, Žadatel nebo jím pověřená třetí osoba je počínaje Dnem převzetí Vyjádření povinen užít informace a data uvedená ve Vyjádření pouze a výhradně k účelu, pro který mu byla tato poskytnuta. Stavebník, Žadatel nebo jím pověřená třetí osoba není oprávněn informace a data rozmnožovat, rozšiřovat, pronajímat, půjčovat či jinak umožnit jejich užívání třetí osobou bez předchozího písemného souhlasu společnosti CETIN.
- (ii) Pro případ porušení kterékoliv z povinností Stavebníka, Žadatele nebo jím pověřené třetí osoby, založené Vyjádřením /nebo těmito VPOSEK je Stavebník, Žadatel či jím pověřená třetí osoba odpovědný za veškeré náklady a škody, které společnosti CETIN vzniknou porušením povinností Stavebníka, Žadatele nebo jím pověřené třetí osoby.

Číslo jednací: 780944/20

Číslo žádosti: 0120 920 643

Informace k vytyčení SEK

V případě požadavku na vytyčení SEK společnosti CETIN se, prosím, obraťte na společnosti uvedené níže:

CETIN a.s. - středisko Čechy západ

se sídlem: Českomoravská 2510/19, Libeň, 190 00 Praha 9

IČ: 04084063

DIČ: CZ04084063

kontakt:

CETIN a.s. - středisko Čechy západ


se sídlem: Českomoravská 2510/19, Libeň, 190 00 Praha 9

IČ: 04084063

DIČ: CZ04084063

kontakt:

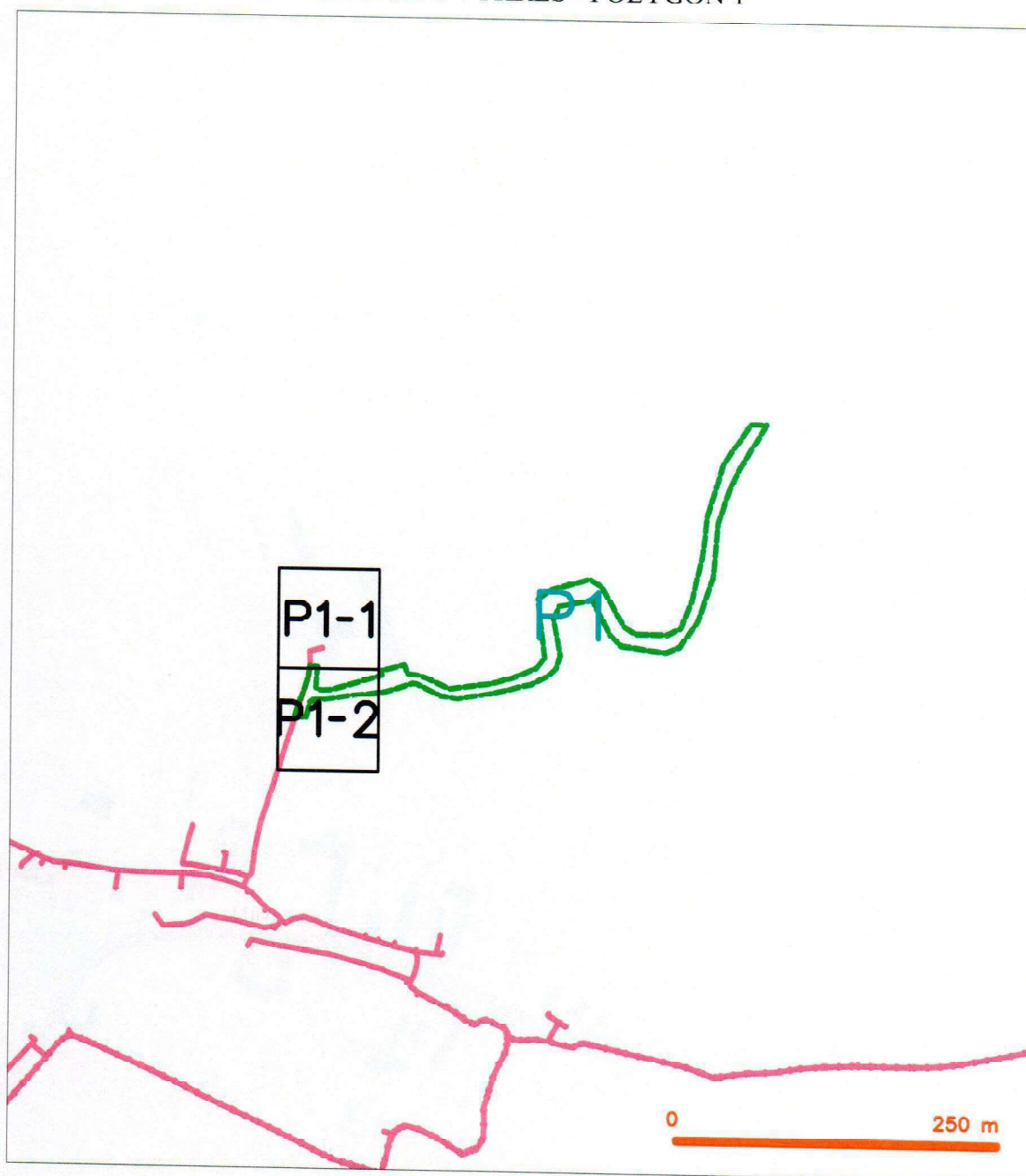
SITUAČNÍ VÝKRES - ZÁJMOVÉ ÚZEMÍ



LEGENDA

 hranice zájmového území k vyjádření

SITUAČNÍ VÝKRES - POLYGON 1



LEGENDA

- | | | | |
|--|---|--|---|
| | hranice zájmového území k vyjádření | | nezaměřený průběh optického kabelu, HDPE trubky |
| | NV přípojka, území s NV přípojkou CETIN | | nebo souběh optického a metalického kabelu |
| | zaměřený průběh metalického kabelu | | radiové sítě, ochranné pásmo radiové sítě |
| | zaměřený průběh optického kabelu, HDPE trubky | | nadzemní sítě |
| | nebo souběh optického a metalického kabelu | | nepravařované sítě |
| | nezaměřený průběh metalického kabelu | | podzemní sítě cizí |
| | nadzemní sítě cizí | | sítě s NV |

SITUAČNÍ VÝKRES - POLYGON 1, list kladu P1-1



LEGENDA

- hranice zájmového území k vyjádření
- NN přípojka, území s NN přípojkou CETIN
- zaměřený průběh metalického kabelu
- zaměřený průběh optického kabelu, HDPE trubky nebo souběh optického a metalického kabelu
- nezaměřený průběh metalického kabelu
- nadzemní síť cizí

- nezaměřený průběh optického kabelu, HDPE trubky nebo souběh optického a metalického kabelu
- rozvětvě síť, eschmanné pásmo ruční síť
- nadzemní síť
- neprovozovaná síť
- podzemní síť cizí
- síť s NN
- kolektor, kabelovod

SITUAČNÍ VÝKRES - POLYGON 1, list kladu P1-2



LEGENDA

- hranice zájmového území k vyjádření
- NN přípojka, území s NN přípojkou CETIN
- zaměřený průběh metalického kabelu
- zaměřený průběh optického kabelu, HDPE trubky nebo souběh optického a metalického kabelu
- nezaměřený průběh metalického kabelu
- nadzemní síť cizí

- nezaměřený průběh optického kabelu, HDPE trubky nebo souběh optického a metalického kabelu
- radiové síť, ochranné pásmo radiové sítě
- nadzemní síť
- neprovozovaná síť
- podzemní síť cizí
- síť s NN
- kolektor, kabelovod

**KRAJSKÁ HYGIENICKÁ STANICE
PLZEŇSKÉHO KRAJE SE SÍDLEM V PLZNI**

Skrétova 15, Plzeň, 30100,

e-mail:

V Plzni dne 19. 10. 2020

Č.j.: KHSPL/26518/21/2020

Vyřizuje:

Č.j. odesílatele :

MACÁN PROJEKCE DS s.r.o.

**VĚC: Stanovisko k projektové dokumentaci ke sloučenému územnímu a stavebnímu řízení stavby:
„STAVBA POLNÍ CESTY VPCR 6 K. Ú. MÍROVICE, OKRES PLZEŇ - JIH“**

Podáním ze dne 7. 10. 2020 požádal v zastoupení investora stavby paní
bytem Nerudova 2672/35, 301 00 Plzeň (Krajský pozemkový úřad pro Plzeňský kraj), o stanovisko k projektové
dokumentaci ke sloučenému územnímu a stavebnímu řízení stavby: „**STAVBA POLNÍ CESTY VPCR 6
K. Ú. MÍROVICE, OKRES PLZEŇ - JIH**“. Předmětem žádosti je stavba polní cesty na pozemcích 1319,
1334, 133, 1332, 1307, 1331, 1330, 1304, 1306, 1305, 1335, 1347, 1340, 1341, 1339, 1342, k. ú. Mířovice.
Polní cesta nebude napojena na silnici I, II, ani III třídy.

Po posouzení dokumentace z hlediska požadavků ochrany veřejného zdraví konstatuje Krajská
hygienická stanice Plzeňského kraje se sídlem v Plzni, že předloženým návrhem nejsou dotčeny zájmy chráněné
orgány ochrany veřejného zdraví. Z tohoto důvodu Krajská hygienická stanice Plzeňského kraje se sídlem
v Plzni není v řízení o předmětném návrhu dotčeným orgánem státní správy a stanovisko ve smyslu § 4 odst. 2
zákona č. 183/2006 Sb., stavební zákon proto **n e v y d á v á**.

vedoucí odd. hygieny obecné a komunální
a podpory veřejného zdraví I
Krajská hygienická stanice Plzeňského kraje
se sídlem v Plzni

Telefon

Provolba

Telefax

Email:

Internet: www.knspizcn.cz

Bankovní spojení

ČNB Plzeň- město

běž. ú. 24920311/0710

IČO

71009299



Pomáhat a chránit

POLICIE ČESKÉ REPUBLIKY
KRAJSKÉ ŘEDITELSTVÍ POLICIE PLZEŇSKÉHO KRAJE



Územní odbor Plzeň-venkov
Dopravní inspektorát

PCR03ETRPO84574004

Vaše Č.j.:

Naše Č.j.
KRPP-112878-2/ČJ-2020-031106-47

Místo odeslání
Plzeň, 20. 10. 2020

MACÁN PROJEKCE DS s.r.o.

Počet listů: 1
Počet příloh: 1/PD

DSP/PDPS – „STAVBA POLNÍ CESTY VPCR 6 V K.Ú. MÍŘOVICE“
- stanovisko dotčeného orgánu
- závazné stanovisko

Dopravní inspektorát Plzeň-venkov, po posouzení z hlediska zajištění podmínek bezpečnosti a plynulosti provozu na pozemních komunikacích, Vám ve smyslu ust. § 16 odst. 2 písm. b) zák. č. 13/1997 Sb., o pozemních komunikacích, v platném znění, sděluje, že s předloženou projektovou dokumentací stavby „**STAVBA POLNÍ CESTY VPCR 6 V K.Ú. MÍŘOVICE, OKRES PLZEŇ-JIH**“, ve stupni ke stavebnímu povolení, **s o u h l a s í.**

Dopravní inspektorát Plzeň-venkov ve smyslu ust. § 10 zákona odst. 4 písm. b) zák. č. 13/1997 Sb., o pozemních komunikacích, v platném znění, **sděluje své z á v a z n é stanovisko s úpravou dopravního napojení v rámci této stavby.** Sjezdy na pozemky: jsou navrženy 2 sjezdy na sousední pozemky, které byly zahrnuty v pozemkové úpravě. Šířka sjezdů 8,0 m, délka 1,5 m. Napojení areálu firmy Farm Velenovy na novou polní cestu si zajistí majitel firmy, sjezd se nachází na soukromém pozemku.

S ohledem na stupeň PDPS sdělujeme, že DIO je akceptovatelné pro vydání budoucího řízení o povolení o ZUS dle 13/1997 Sb., o pozemních komunikacích, v platném znění a pro budoucí stanovení DZ dle zákona č. 361/2000 Sb., o provozu na pozemních komunikacích, v platném znění.

Policie České republiky, jakožto dotčený orgán vydávající závazné stanovisko, s předloženým návrhem souhlasí, neboť odpovídá obecným požadavkům na bezpečnost a plynulost provozu na pozemních komunikacích.

vedoucí DI
z.r.

komisař

Obdrží: MěÚ Stod, odbor správní a dopravní




Anglické Nábřeží 7, 306 09 Plzeň
Detaš. prac. Slovanská Alej 26, 326 00 Plzeň



LEGENDA - INŽENÝRSKÉ SÍTĚ STÁVAJÍCÍ

 VZDUŠNÉ VEDENÍ VVN

LEGENDA MAPA KN

 HRANICE PARCEL DLE KN
 HRANICE PARCEL DLE KN VNITŘNÍ
 ČÍSLO PARCEL DLE KN

DOR + ROZPROSTŘENÍ ORNICE

E. OKRES

SOUHLASÍME SE STAVBOU „STAVBA POLNÍ CESTY VPCR6 V K.Ú. MÍŘOVICE, OKRES PLZEŇ JIH“

STUPEŇ DOKUMENTACE: DOKUMENTACE PRO STAVEBNÍ POVOLENÍ A PROVÁDĚNÍ STAVBY

KATASTRÁLNÍ ÚZEMÍ MÍŘOVICE


POZEMEK P.Č. 1319, 1334, 1333, 1332, 1331, 1330, 1304, 1335, 1347, 1340, 1341, 1339

Obec Ves Touškov, č. p. 17, 33301 Ves Touškov

Podpis

v 123.10.2020

Datum 1.10.2020



PŘED ZAHÁJENÍM ZEMNÍCH PRACÍ VYTÝČIT VŠECHNY INŽENÝRSKÉ SÍTĚ A DODRŽOVAT PODMÍNKY JEJICH SPRÁVCŮ
 ZÁKRES INŽENÝRSKÝCH SÍTÍ NESLOUŽÍ JAKO VYTÝČOVACÍ VÝKRES
 KABELY NUTNO VYTÝČIT A OVĚŘIT SONDAMI

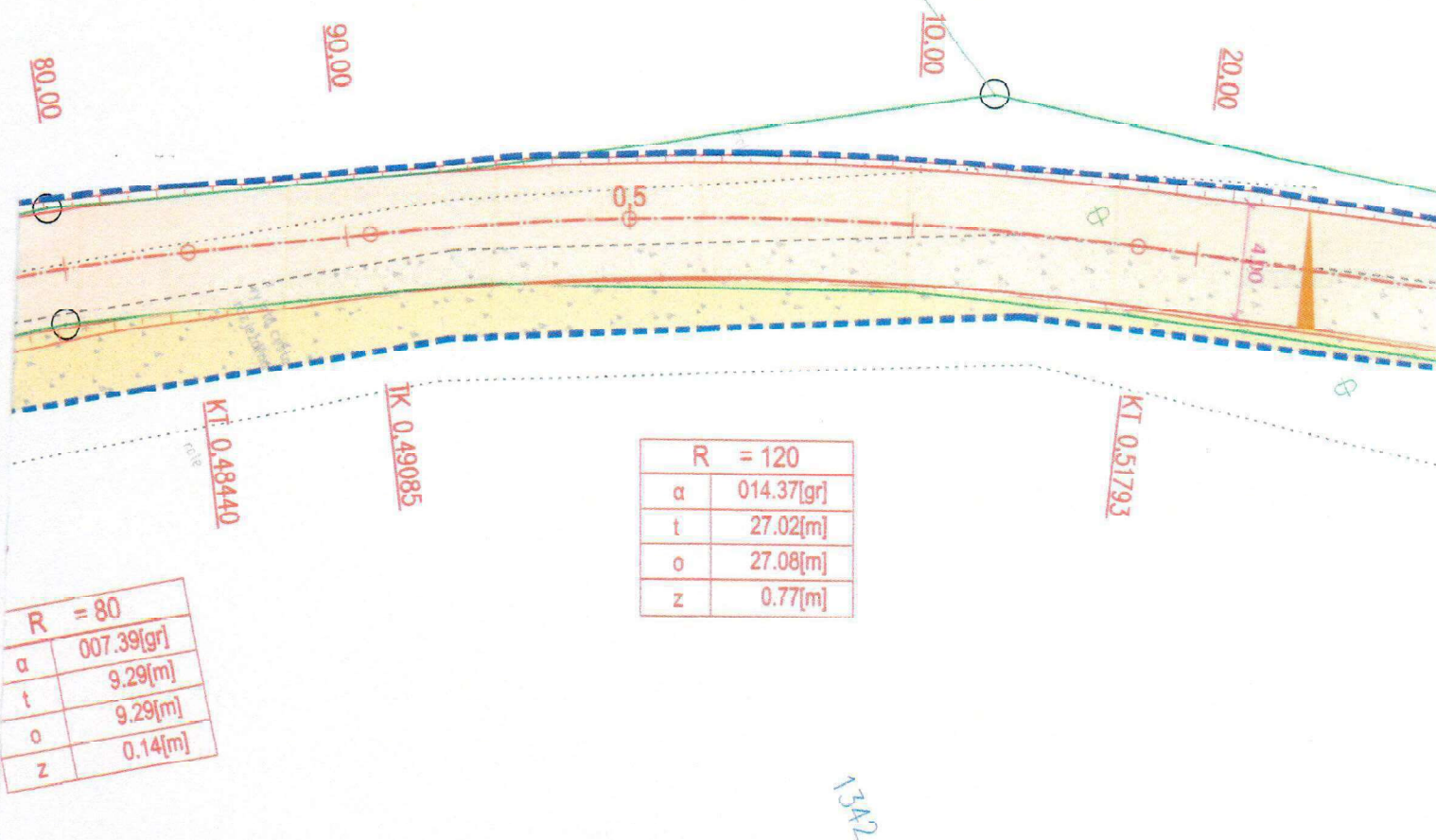
P 4,0/30

R	= 75
α	011.73[gr]
t	13.80[m]
o	13.82[m]

SO 101

KOMUNIKACE

22	084.42[gr]	29.72[m]	32.63[gr]	7.84[m]	2
----	------------	----------	-----------	---------	---



Farm Velenovy,

SOUHLASÍME SE STAVBOU „STAVBA POLNÍ CESTY VPCR6 V K.Ú. MÍŘOVICE, OKRES PLZEŇ JIH“

STUPEŇ DOKUMENTACE: DOKUMENTACE PRO STAVEBNÍ POVOLENÍ A PROVÁDĚNÍ STAVBY

KATASTRÁLNÍ ÚZEMÍ MÍŘOVICE

POZEMEK P.Č. 1342

Farm Velenovy, s.r.o., Mířovice 47, 33301 Ves Touškov

Farm Velenovy, s. r. o.

Podpis - Ves Touškov

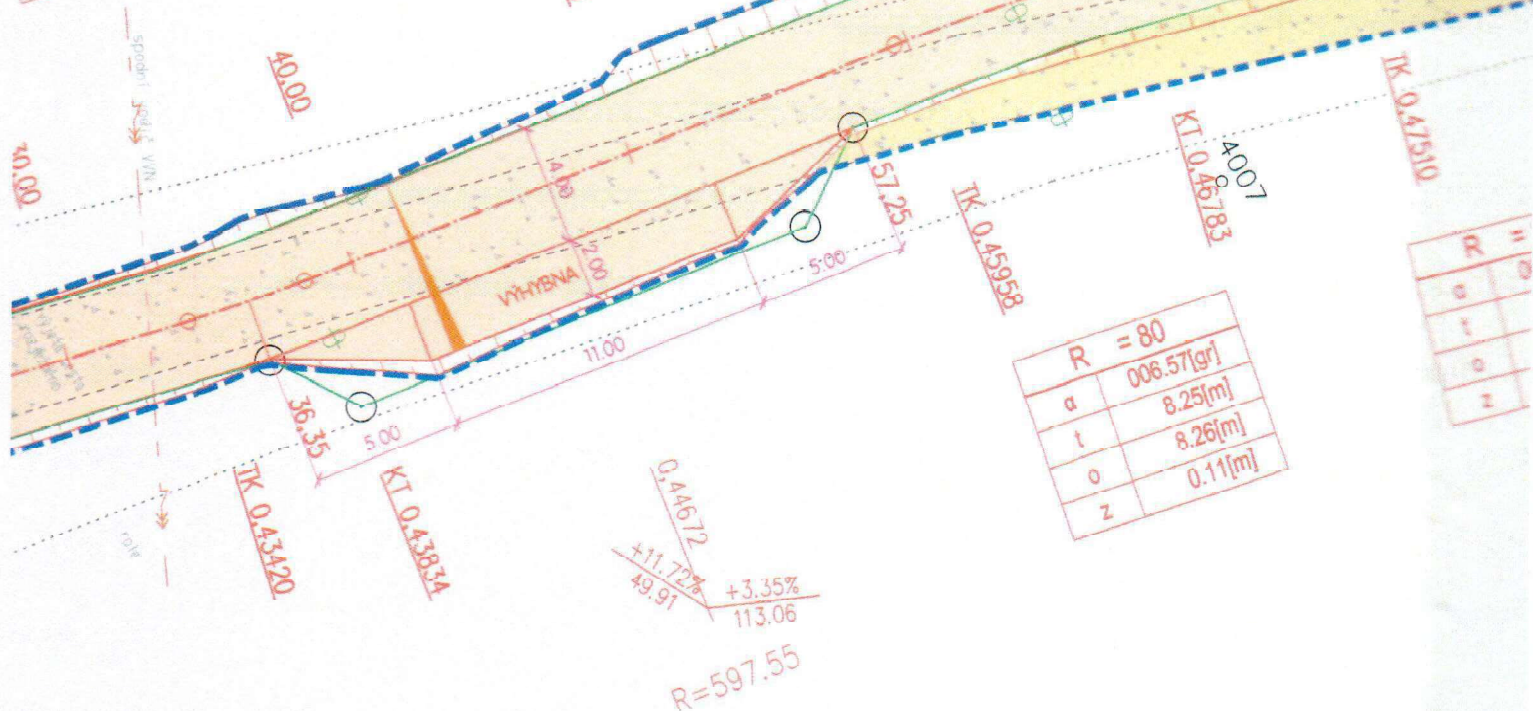
IČO: 27099482 • DIČ: CZ27099482

V Mířovicích

Datum 1.10.2020

P 4,0/30

z	0
t	4.14[m]
a	4.14[m]
R	005.28[gr]
R = 50	



SOUHLASÍME SE STAVBOU „STAVBA POLNÍ CESTY VPCR6 V K.Ú. MÍŘOVICE, OKRES PLZEŇ JIH“

STUPEŇ DOKUMENTACE: DOKUMENTACE PRO STAVEBNÍ POVOLENÍ A PROVÁDĚNÍ STAVBY

KATASTRÁLNÍ ÚZEMÍ MÍŘOVICE







POZEMEK P.Č. 1319, 1334, 1333, 1332, 1331, 1330, 1304, 1335, 1347, 1340, 1341, 1339

Obec Ves Touškoy, č. p. 17, 33301 Ves Touškov

Podpis

V. VES TOUŠKOV

Datum 1.10.2010

	PŮVODNÍ POLNÍ CESTA
	SJEZD ASFALTOVÝ BETON ACO
	ZÁŘEZ
	DLAŽBA Z LOMOVÉHO KAMENE - PROPUSTEK
	STÁVAJÍCÍ PANELOVÁ PLOCHA
	ODSTRANĚNÍ KONSTR. STARÉ CESTY MIMO KORIDOR

SOUHLASÍM SE STAVBOU „**STAVBA POLNÍ CESTY VPCR6 V K.Ú. MÍŘOVICE, OKRES PLZEŇ JIH**“

STUPEŇ DOKUMENTACE: DOKUMENTACE PRO STAVEBNÍ POVOLENÍ A PROVÁDĚNÍ STAVBY


KATASTRÁLNÍ ÚZEMÍ MÍŘOVICE

POZEMEK P.Č. 1307

V Teplička


Datum 1.10.2020

1307



P 4,0/30

R = 75	
α	011.73[gr]
t	13.80[m]
o	13.82[m]
z	0.32[m]



VÁŠ DOPIS ZN:
ZE DNE: 05.06.2020

MACÁN PROJEKCE DS s.r.o.

ODDĚLENÍ: hydrologie
VYŘIZUJE:
TELEFON:
EMAIL:

DATUM: 15.06.2020
ČÍSLO JEDNACÍ: CHMI/531/280/2020
ČÍSLO EV.: CHMI/5323/2020
SPISOVÁ ZN.: ZN/CHMI/531/18/2020

Hydrologické údaje povrchových vod

Na Vaši žádost Vám zasíláme požadované základní hydrologické údaje podle ČSN 75 1400.

Vodní tok	Občasná vodoteč
Číslo hydrologického pořadí	1-10-02-0820-0-00
Profil	obec Mířovice, křížení toku s místní komunikací
Souřadnice v S JTSK	x = -844798 m y = -1076373 m
Plocha povodí $A^a)$	1,51 km ²

N-leté průtoky \underline{Q}_N			$\text{m}^3 \cdot \text{s}^{-1}$			Třída IV	
N	1	2	5	10	20	50	100
\underline{Q}	0,690	1,30	2,18	2,88	3,62	4,63	5,43

Doba platnosti poskytnutých hydrologických údajů od data jejich vydání je 5 let. Platnost hydrologických údajů lze prodloužit jejich ověřením. Na základě nových poznatků může dojít k jejich změnám.

Podmínky užívání dat se řídí Všeobecnými smluvními podmínkami ČHMÚ.

a) Plocha povodí A [km²] je určena z digitální vrstvy rozvodnic v měřítku 1:10 000 a podkladových map ZABAGED®.

Za tyto práce Vám účtujeme v souladu se zákonem č. 526/1990 Sb. o cenách v platném znění částku 3 420,- Kč.

Přílohy: faktura - zaplacená dne: 8.6.2020

vedoucí oddělení hydrologie pobočky

Zodpověd. projektant		
Vypracoval :		
Kreslil :		
Stavebník :		
Státní pozemkový úřad Praha Krajský pozem. úřad pro Plzeňský kraj		
Stavba polní cesty VPCR 6 v k.ú. Mířovice, okres Plzeň - Jih	Datum	10/2020
	Stupeň	DSP + PDPS
	Měřítko	
Požárně bezpečnostní řešení	Č. přílohy	

Požárně bezpečnostní řešení podle požadavků vyhl. MV č. 246/2001 Sb., ve znění vyhl. MV č. 221/2014 Sb.

Identifikační údaje

Název stavby	:	Stavba polní cesty VPCR 6 v k.ú. Mířovice, okres Plzeň - Jih
Místo stavby	:	koridor polní cesty u Mířovic, k.ú. Mířovice
Stavebník	:	Státní pozemkový úřad Husinecká 1024/11a, 130 00 Praha 3 Krajský pozemkový úřad pro Plzeňský kraj, Náměstí gen. Píky 2110/8, 326 00 Plzeň
Předmět dokumentace	:	dokumentace pro vydání stavebního povolení a provádění stavby
Druh stavby	:	změna dokončené stavby – polní cesty
Zpracovatel PD	:	Macán projekce DS s.r.o.,
Zpracovatel PBŘ	:	

Použité podklady :

PD zpracovaná Macán projekce DS s.r.o. v 10/2020.

Použité popř. citované ČSN :

ČSN 73 0802 Požární bezpečnost staveb – Nevýrobní objekty

ČSN 73 0804 Požární bezpečnost staveb – Výrobní objekty

Použité vyhlášky :

vyhl. MV č. 246/2001 Sb., ve znění vyhl. MV č. 221/2014 Sb.

Rozsah zpracování PBŘ :

Vzhledem k charakteru stavby je rozsah a obsah zpracovaného PBŘ ve smyslu § 41 (4) vyhl. MV č. 246/2001 Sb. ve znění vyhl. č. 221/2014 Sb. přiměřeně omezen.

Popis stavby, technické údaje :

Stavbou dotčená polní cesta je dopravně navázána na stávající místní komunikaci v obci Mířovice, rekonstrukce polní cesty se dotkne se dotkne vymezeného úseku polní cesty v délce 0,545 km a to od křižovatky se zmíněnou místní komunikací až na hranici katastru Lochousice. Na konci úpravy pak pokračuje původní polní cesta. Území, kterým polní cesta prochází, není zastavěné.

Podle ČSN 73 6109 je rekonstruovaný úsek polní cesty navržen v kategorii P 4,0/30 se zpevněnými krajnicemi, dle zák. č. 13/1997 Sb. o pozemních komunikacích se jedná o účelovou veřejnou komunikaci sloužící zemědělské dopravě, popř. využívanou jako cyklotrasa. Šířka jízdního pásu u rekonstrukce dotčeného úseku polní cesty je navržena 3,50 m, v trase je rovněž řečeno 5 ks výhyben. Povrch vozovky navržen z asfaltového betonu.

Zpracovaná PD zahrnuje pouze stavební objekt SO 101 – Komunikace.

Požadavky z hlediska požární bezpečnosti staveb - příjezdové a přístupové komunikace :

Neřeší se nová zástavba území, ani změna staveb stávajících objektů, ve vztahu k nimž by bylo požadováno zohledňovat přístupové komunikace. Území, kterým dotčená polní cesta prochází není

zastavěné, ani vymezené k pozdější zástavbě. Jedná se o zemědělsky využívané plochy. Stavbou dotčená polní cesta není přístupovou komunikací související se zajišťováním požární bezpečnosti staveb, jak jsou tyto účelově vymezeny v čl. 12.2 ČSN 73 0802 či čl. 13.2 ČSN 73 0804.

Navržená šířka vozovky u rekonstruovaného úseku polní cesty ale splňuje i požadavky na šířku vozovky přístupové komunikace, jak stanoví ČSN 73 0802 tak i ČSN 73 0804. Lze tedy říci, že umožní i vjezd vozidel HZS např. při nutnosti hasebného zásahu na zemědělsky obdělávané ploše.

V Klatovech září říjen '20

Vypracoval :